



Verwaltungsgemeinschaft
Pforzen




Gremium:	Gemeinderat (Marktgemeinde Irsee)
Sitzungsnummer:	GR-I/2024/004
Sitzungstermin:	Dienstag, 20. Februar 2024
Sitzungsbeginn	19 00 Uhr
Sitzungsende	21 45 Uhr
Sitzungsort:	Rathaus Irsee, Sitzungssaal

Niederschrift vom 20.02.2024
Gemeinderat (Marktgemeinde Irsee)

TAGESORDNUNG:

Öffentlicher Teil:

Stand vom: 29.02.2024 19:19

- | | | |
|---------|---|---|
| TOP 01 | Protokollgenehmigung vom 06.02.2024 | |
| TOP 02 | Information über den Sachstand "Dorfwerkstatt" in der Mühlstraße 6 |  |
| TOP 03: | Beratung und Beschlussfassung zur Lage der Bike-Strecke im Plangebiet "Am Brühlbach Süd"
und Einreichung der Unterlagen zur Förderung bei "Bergaufland Ostallgäu eV" |  |
| TOP 04: | Information über den Sachstand "Austelwiese" |  |
| TOP 05 | Sonstiges | |

Nicht öffentlicher Teil:

Öffentlicher Teil:

TOP 01: **Protokollgenehmigung vom 06.02.2024**

Sachvortrag:

Das Sitzungsprotokoll zur Gemeinderatssitzung am 06.02.2024 wurde den Ratsmitgliedern im RIS zur Kenntnis gebracht.

Von der Schriftführerin, Frau Lachenmayer, wird darauf hingewiesen, dass die Berichterstattung in der Allgäuer Zeitung zur Änderung der Gebühren Wasser und Abwasser nicht korrekt war.

Beschluss:

Der Marktgemeinderat beschließt, das Sitzungsprotokoll vom 06.02.2024 wie im RIS zur Kenntnis gebracht zu genehmigen.

Abstimmungsergebnis:

Ja-Stimmen:	10
Nein-Stimmen:	0
Persönlich beteiligt:	0
Anwesende Mitglieder:	10

Sachvortrag:

1.Bgm. Lieb teilt mit, dass sowohl das Projekt V-Markt Mini als auch das Projekt Dorfwerkstatt durch die Dorferneuerung (Amt für ländliche Entwicklung) gefördert werden.

Gemeinderat Max Kehrbaum stellt anhand der diesem Protokoll beigefügten Grundriss EG und weiteren Planunterlagen den Sachstand vor.

Eine Förderung der Dorfwerkstatt ist nur für den öffentlich zugänglichen Bereich möglich. Die öffentliche Nutzung kann bis zu 90 % gefördert werden (mündl. Zusage von Frau [REDACTED], ALE).

Am 20.01.2024 fand ein 1.Treffen interessierter Bürgerinnen und Bürger in der alten Dorfschmiede statt. Herr Kehrbaum zeigt Bilder dieser sehr gut besuchten Zusammenkunft und Folien von hier erarbeiteten Fragen/Anregungen.

Die ebenfalls beiliegende PPT von Frau [REDACTED] befasst sich mit Organisationsform?, Trägerschaft?, "Anstiftung" (Ansprechpartner [REDACTED]), Finanzierung?

Das nächste Treffen ist für 13. April 2024 um 10.00 Uhr in der Dorfwerkstatt geplant.


Die Information der Irseerinnen und Irseer hierzu erfolgt über das Mitteilungsblatt.

Anfrage 2. Bgm. Stellner: Getränkeautomat nostalgisch - geplanter Standort?

ESF-Förderung:

Allein das Interessensbekundungsverfahren über das EU-Förderportal Z-EU-S ist schon so kompliziert und umfangreich, dass beschlossen wurde hier kein weiteres Verfahren anzustoßen, einerseits weil die Bearbeitungszeit in keinem Verhältnis steht und andererseits die Förderung u. U. nicht möglich ist wegen anderer Fördermittel (ALE)

Dateianlagen:

 231113_01_dorfwerkstatt_planunterlagen.pdf

 240202_dorfwerkstatt_erlaeuterungsbericht.pdf

 ppt_gemeinderatsitzung.pdf

Sachvortrag:

1.Bgm. Lieb stellt fest, dass der BBP Am Brühlbach Süd noch nicht rechtskräftig ist.
Dieser beinhaltet den Bikepark.
Seitens der Anwohner wurden Einsprüche/Stellungnahmen dazu abgegeben.

GR Max Kehrbaum stellt den neuen Lageplan für den Bikepark vor, der die Einwände der Anwohner berücksichtigt (15 m Abstand zur Grundstücksgrenze). Zusätzlich geplant ist ein L-förmiger Sichtschutz, der den Einblick von der Startrampe auf die Häuser in der Frühlingstraße verhindert. Zum Vergleich wird auch der ursprüngliche Genehmigungsplan mit altem Lageplan dargestellt.

In der neuen Planung steht nun der Starthügel zur Hälfte in der Binsengrasfläche. Hierzu muss die Untere Naturschutzbehörde nochmals befragt werden zur Baurecht-Schaffung.

Mit Herrn [REDACTED] muss nochmals Kontakt aufgenommen werden wegen des Aushubmaterials.

Beschluss:

Der Marktgemeinderat beschließt, die Planung mit der veränderten Lage des Bikeparks insbesondere der Startrampe so weiterzuverfolgen und an Herrn [REDACTED], Büro Abtplan weiterzuleiten.
10/0

Der Marktgemeinderat beschließt, die Planungsunterlagen Bikepark bei der Leaderstelle "Bergaufland Ostallgäu eV" im Landratsamt Ostallgäu einzureichen.
Mögliche Förderung 50 %.
10/0

Abstimmungsergebnis:

Ja-Stimmen:	10
Nein-Stimmen:	0
Persönlich beteiligt:	0
Anwesende Mitglieder:	10

Dateianlagen:



240208_lageplan_nach_einwaenden_der_anwohner.pdf



mountainbike-park_genehmigungsplan_ohne_unterschrift.pdf

Sachvortrag:

1.Bgm. Lieb spricht über die Historie der Austelwiese

Diese wurde vor Jahren zum Erhalt der ökologisch hochwertigen Feuchtwiese von der Kreisgruppe des Bund Naturschutz erworben und an die Ortsgruppe Irsee zur Pflege überlassen.

Die Biberpopulation hat das Gelände in den letzten Jahren stark verändert.

Allerdings hat der Schutz des Bibers Vorrang vor dem Naturschutz.

In der jüngeren Vergangenheit und auch ganz aktuell kümmert sich eine Gruppierung aus

Bundnaturschutz, 1. Vorstand Frau [REDACTED] und die neu gegründete Wald- und Wiesenschule um die Flächen, mit dem Hintergrund, die bereits bestehende Hütte künftig für Naturerziehung zu nutzen.

Der wild wuchernde Fliederbewuchs (Anflug und Verbreitung) wurde entfernt.

Ein Plan zum Erhalt der seit Jahrzehnten bestehenden "Austelhütte" wurde eingereicht, aber von der unteren Naturschutzbehörde abgelehnt.

Die Pläne, wie diesem Beschluss beigefügt, werden zur Kenntnis gebracht.

Die Holzabdeckung über dem Becken, Steg und Holzterrasse werden abgelehnt.

Grund: mögliche Rückzahlung von Fördergeldern (Naturschutzfond Unterstützung beim Kauf des Grundstücks). Hier handelt es sich also nicht um einen naturschutzrechtlichen Grund, sondern einen formalrechtlichen Grund.

Auf Rückfrage bei Herrn [REDACTED], 1. Vorsitzender der Kreisgruppe Kaufbeuren-Ostallgäu wurde diese Begründung widerlegt.

Zur Fortführung der Initiative und insbesondere auch der Naturerziehung durch die Wald- und Wiesenschule ist die Umsetzung des Projektes ausgesprochen wichtig.

Der Marktgemeinderat sieht die die Planungen als sehr sinnvoll an.

Dies wird auch unterstützt von Herrn [REDACTED] (BN Kreisgruppe), Frau [REDACTED], [REDACTED] (Bund Naturschutz/Kreisrätin).

Beschluss:

Der Marktgemeinderat unterstützt das geplante Projekt wie dargestellt.

Abstimmungsergebnis:

Ja-Stimmen:	10
Nein-Stimmen:	0
Persönlich beteiligt:	0
Anwesende Mitglieder:	10

Dateianlagen:



1_lageplan_1000.pdf



2.1_lageplan_bauantrag_ausfuehrung100.pdf



2.2_plan_bauantrag_detail_fundamente____schnitt.pdf



uebersichtsplan_luftbild.pdf

TOP 05: **Sonstiges**

Sachvortrag:

Informationen:

- Der Schacht zur Durchführung von Probemessungen im Rahmen der Erneuerung der Wasserrechtlichen Erlaubnis Kläranlage Markt Irsee wurde beim Bräustüble gesetzt.
- Information über das Schreiben der Wasserrechtsbehörde hinsichtlich des Standortes des Mobilfunkmasten Vodafone in Wielen:
Einwand: WSchZone II.
Der vorgeschlagene Alternativ-Standort wird vom Markt Irsee nicht akzeptiert.
- Anregung GR Gedler:
Die Bürgerinnen und Bürger des Marktes Irsee sollten die Möglichkeit erhalten, in den Wintermonaten Streusplitt am Wertstoffhof zu erhalten.
Lieb: WSH-Leiter Herr [REDACTED] erhält hierzu die Zustimmung des Marktes Irsee

Ende der öffentlichen Sitzung 20.30 Uhr

Nicht öffentlicher Teil: