

Geobasisdaten: © Bayerische Vermessungsverwaltung 2015

Corwese GmbH

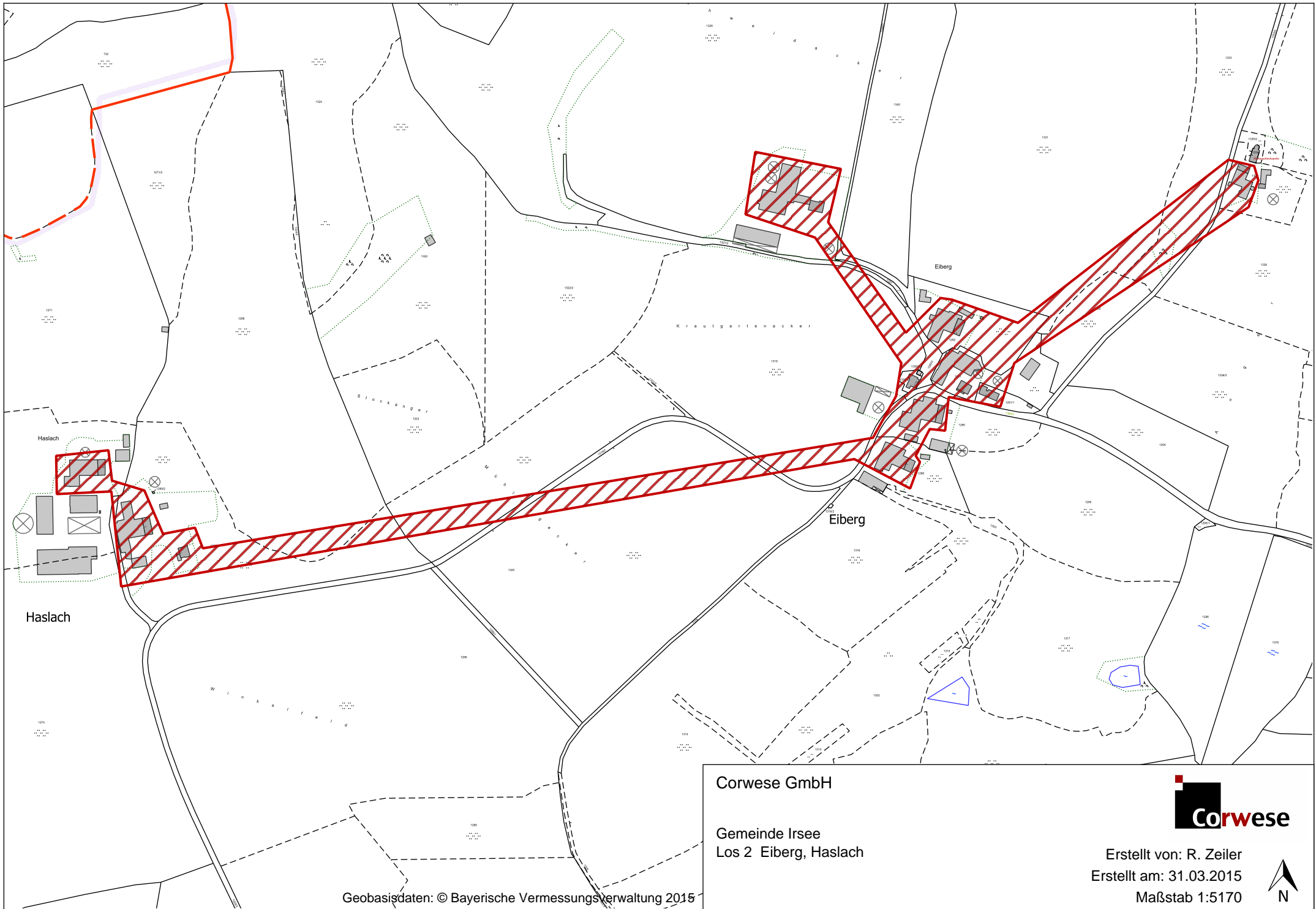
Gemeinde Irsee  
Übersichtsplan vorl. Ausbaubereich Los 1 - 5



Erstellt von: R. Zeiler  
Erstellt am: 02.04.2015  
Maßstab 1:31302







Geobasisdaten: © Bayerische Vermessungsverwaltung 2015

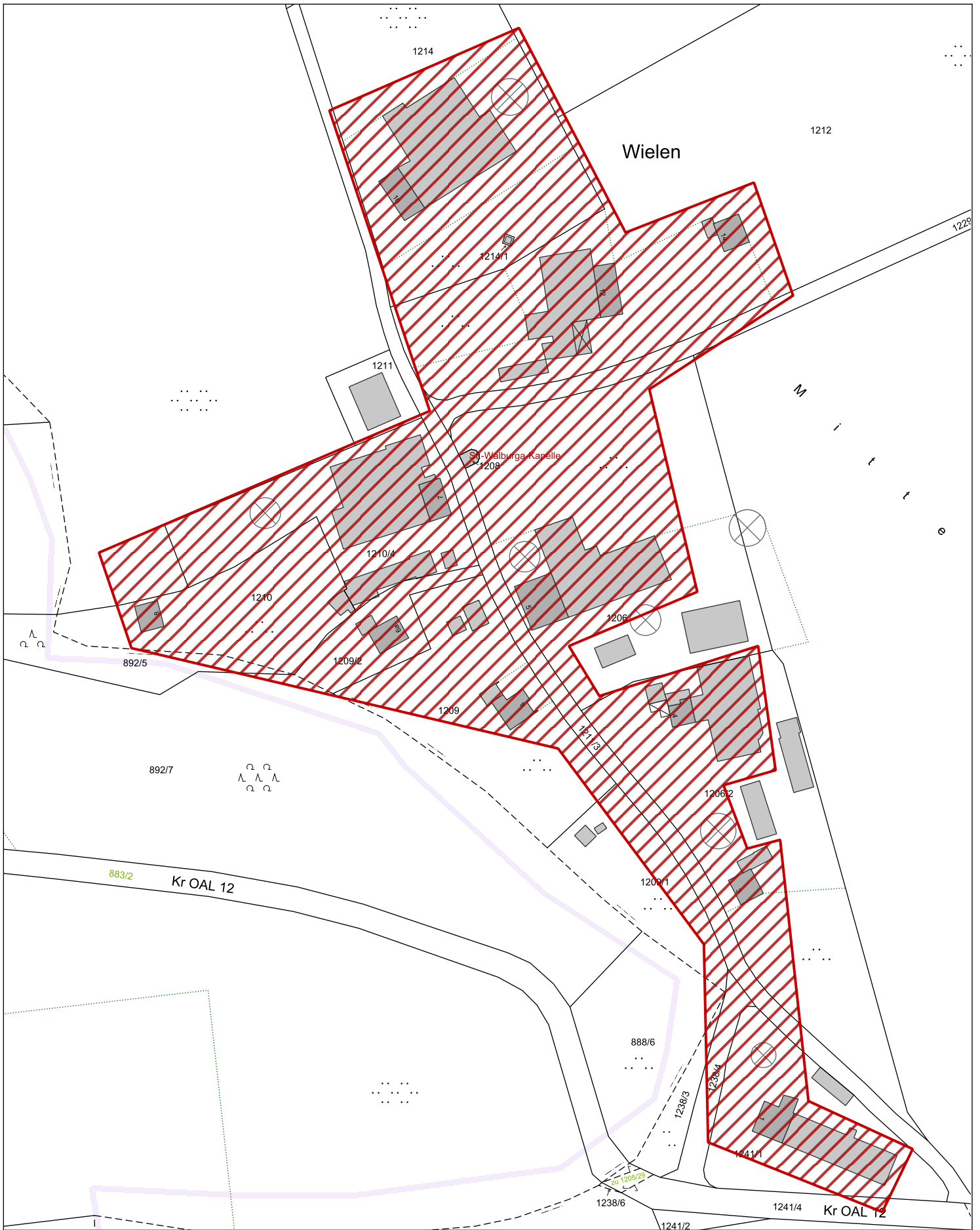
Corwese GmbH

Gemeinde Irsee  
Los 2 Eiberg, Haslach



Erstellt von: R. Zeiler  
Erstellt am: 31.03.2015  
Maßstab 1:5170





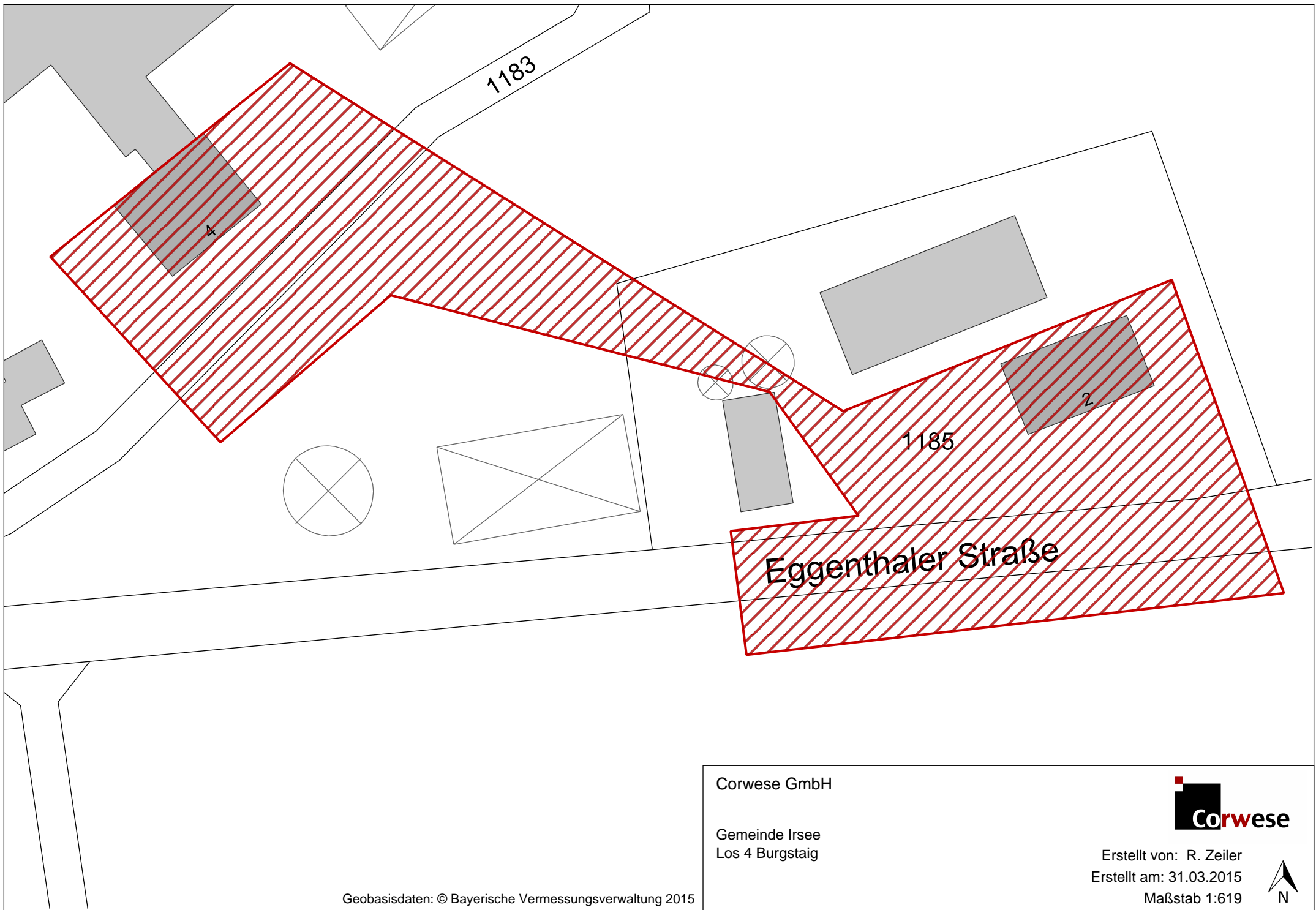
Corwese GmbH

Gemeinde Irsee  
Los 3 Wielen



Erstellt von: R. Zeiler  
Erstellt am: 31.03.2015  
Maßstab 1:1676





1183

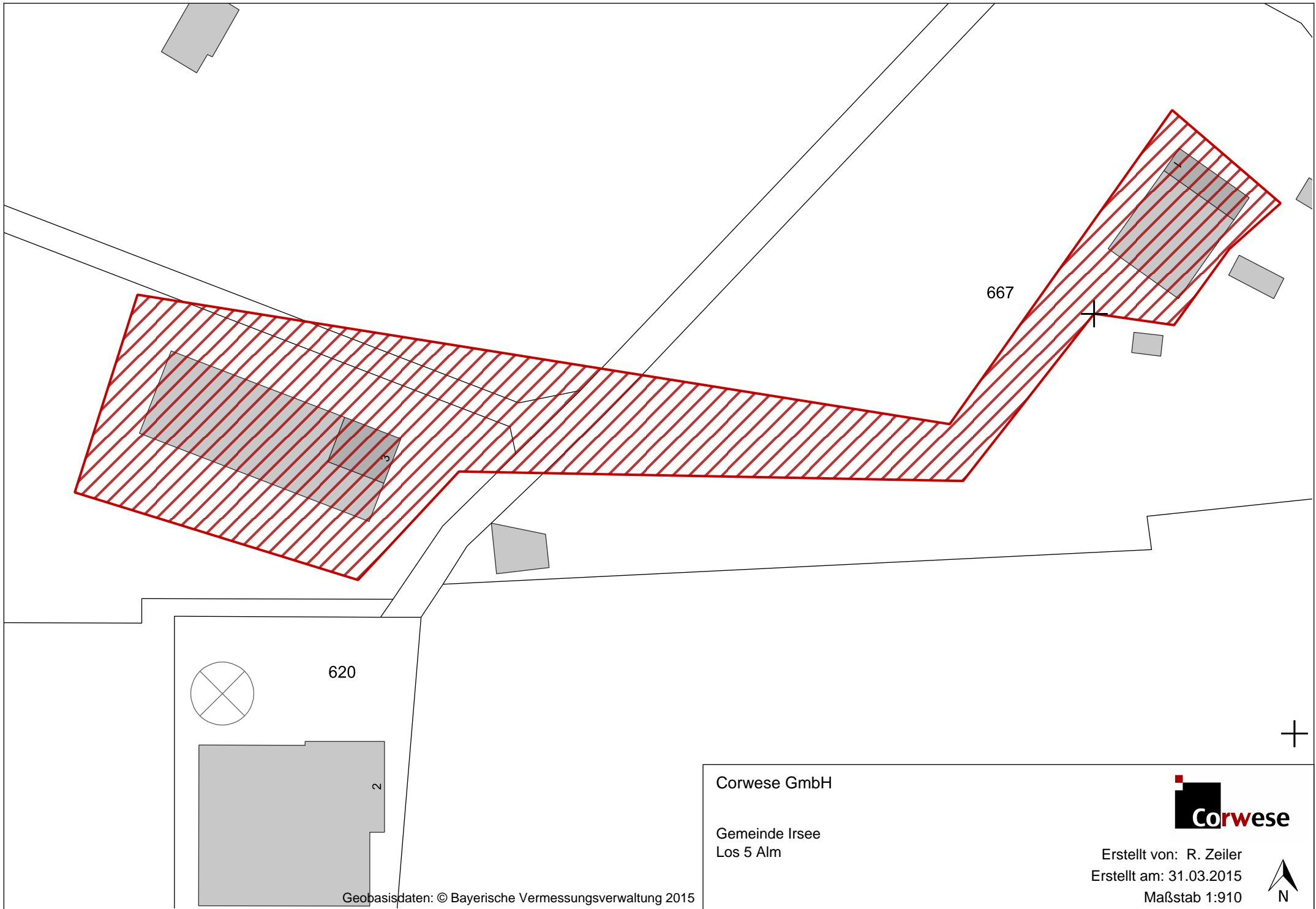
1185

Eggenthaler Straße

4

2





620

2

667

Corwese GmbH

Gemeinde Irsee  
Los 5 Alm



Erstellt von: R. Zeiler  
Erstellt am: 31.03.2015  
Maßstab 1:910

